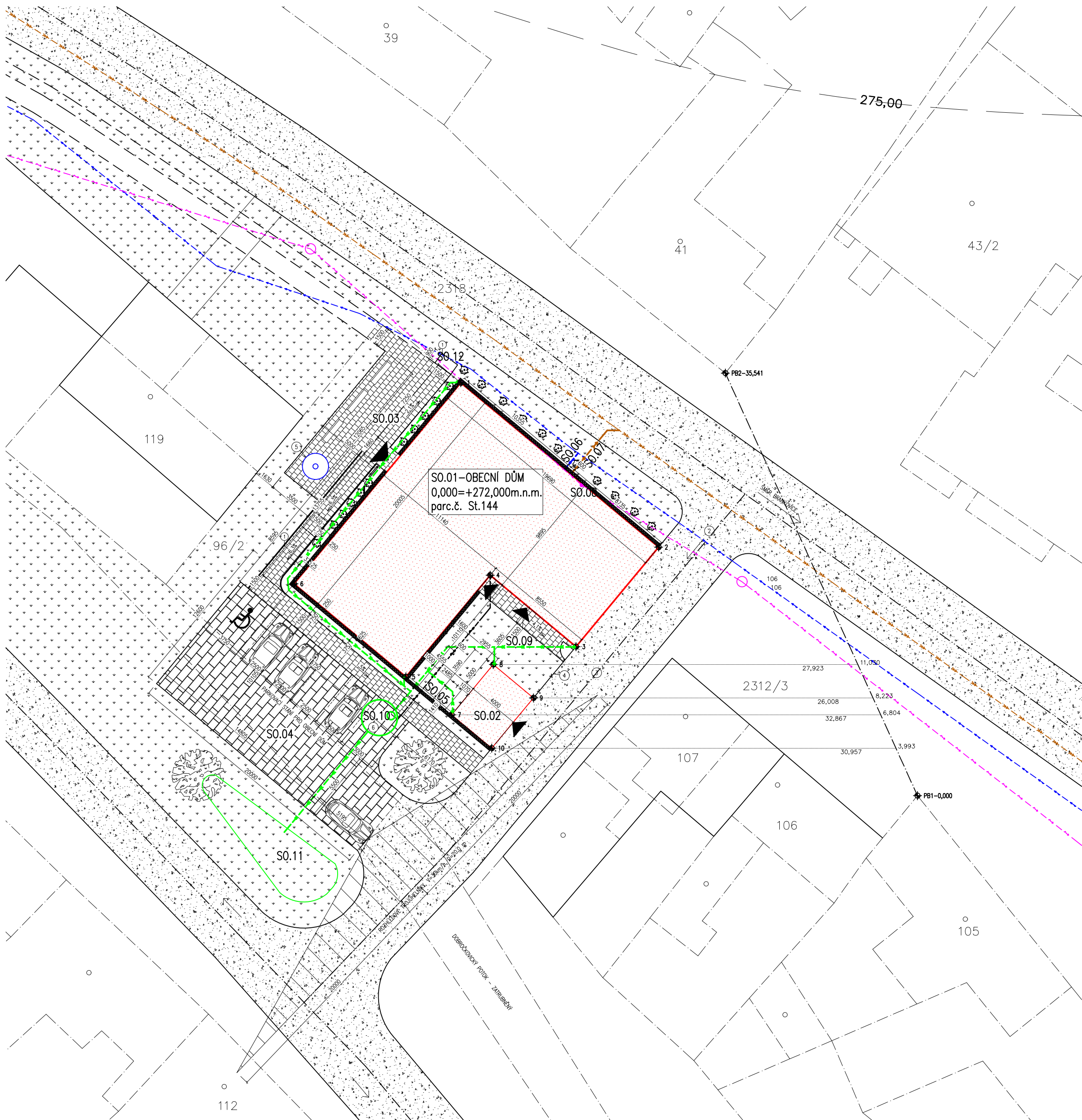


KOORDINAČNÍ SITUACE

M 1:250



LEGENDA POVRCHŮ

- ZPEVNĚNÁ PARKOVACÍ PLOCHA, ZASAKOVACÍ DISTANČNÍ DLAŽBA
- ZPEVNĚNÁ PLOCHA CHODNÍKŮ A NÁDVŮŘÍ, BETONOVÁ DISTANČNÍ DLAŽBA
- BUDOUCÍ ZPEVNĚNÁ PLOCHA CHODNÍKŮ, BETONOVÁ DISTANČNÍ DLAŽBA, NENÍ PŘEDMĚTEM TĚTO PD
- MÍSTNÍ KOMUNIKACE, ASFALTOVÁ VOZOVKA
- OKAPOVÝ CHODNÍK, S. 250mm, VYMÝVANÝ KÁŘEK FRAKCE 16-32mm
- ZATRAVNĚNÉ PLOCHY
- ROZHLÉDOVÉ TROJÚHELNÍKY, V = 30km/h, D = 20,0m

LEGENDA STÁVAJÍCÍCH SÍTÍ

- STÁVAJÍCÍ VODOVODNÍ ŘÁD
- STÁVAJÍCÍ JEDNOTNÁ OBECNÍ KANALIZACE
- STÁVAJÍCÍ NADZEMNÍ VEDENÍ NN
- BETONOVÝ SLOUP NADZEMNÍHO VEDENÍ NN

LEGENDA NOVÝCH SÍTÍ

- NOVÁ VODOVODNÍ PŘÍPOJKA
- NOVÁ PŘÍPOJKA SPLAŠKOVÉ KANALIZACE, PVC DN125, NÁPOJENÍ DO STÁV. JEDNOTNÉ KANALIZACE
- NOVÁ PŘÍPOJKA DEŠŤOVÉ KANALIZACE, PVC DN125, VYÚSTĚNÍ DO RETENČNÍ NÁDRŽE
- NOVÁ PŘÍPOJKA NN, NÁPOJENÍ ZE STÁVAJÍCÍHO NADZEMNÍHO VEDENÍ SÍŘE KONSTRUKCE STŘECHY
- NOVÉ POTRUBÍ ÚŽITKOVÉ VODY Z RETENČNÍ NÁDRŽE

LEGENDA STAVEBNÍCH OBJEKTŮ

- SO.01 - OBECNÍ DŮM
- SO.02 - ZÁZEMÍ TECHNICKÝCH SLUŽEB
- SO.03 - ZPEVNĚNÁ PLOCHA CHODNÍKŮ A NÁDVŮŘÍ, BETONOVÁ DLAŽBA
- SO.04 - PARKOVACÍ STÁNÍ, DISTANČNÍ ZASAKOVACÍ DLAŽDIČE
- SO.05 - DĚLÍČÍ ZED
- SO.06 - PŘÍPOJKA VODOVODNÍHO ŘÁDU
- SO.07 - PŘÍPOJKA SPLAŠKOVÉ KANALIZACE
- SO.08 - PŘÍPOJKA NADZEMNÍHO VEDENÍ NN
- SO.09 - DEŠŤOVÁ KANALIZACE
- SO.10 - POJEZDOVÁ RETENČNÍ NÁDRŽ NA DEŠŤOVOU VODU, Ø 2,75m, OBJEM 10m³ S BEZPEČNOSTNÍM PŘEPÁDEM DO VSAKOVACÍHO PRŮLEHU
- SO.11 - VSAKOVACÍ PRŮLEH
- SO.12 - MÍSTO PRO POPELNICE

LEGENDA ČAR A ZNAČEK

- JEDNOTLIVÉ VSTUPY DO OBJEKTU
- NAVROVNÁVA ZELEŇ
- VODNÍ PŘEK - SAMOSTATNÍ STOJÍCÍ KÁŠNA
- MĚSTSKÝ MOBILIÁR - BETONOVÉ LAMKY S DŘEVĚNÝMI SEDÁDKY
- ŘEŠENÝ OBJEKT
- NOVOSTAVBA ZÁZEMÍ TECHNICKÝCH SLUŽEB
- SOUSEDNÍ OBJEKTY
- OSA VYTYČOVACÍCH BODŮ
- HRANICE PARCEL
- OSA KOMUNIKACE
- SMĚR DOPRAVY

INFORMACE O SOUSEDNÍCH PARCELÁCH

P.č.	Druh pozemku	Vlastník
2312/3	ostatní plocha	obec dobročkovice
2647/3	vodní plocha	česká republika
sl. 119	zastavěná plocha a nádvoří	boura ladislav
2311/1	ostatní plocha	obec dobročkovice

LEGENDA BODŮ VYTYČOVACÍ SÍTĚ

- PB1 - roh stávajícího RD na parcele sl. 105
- PB2 - roh stávajícího RD na parcele sl. 49

LEGENDA VÝŠKOVÝCH BODŮ

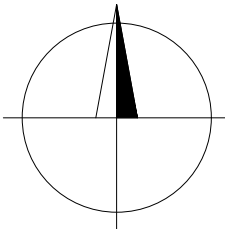
BOD	IT	UT
1	271,560 = -0,440	271,560 = -0,440
2	271,780 = -0,220	271,780 = -0,220
3	271,469 = -0,531	271,469 = -0,531
4	271,830 = -0,070	272,000 = +0,000
5	271,130 = -0,870	271,207 = -0,793
6	271,130 = -0,870	271,365 = -0,634
7	271,139 = -0,861	271,197 = -0,803
8	271,295 = -0,705	271,295 = -0,705
9	271,295 = -0,705	271,295 = -0,705
10	271,139 = -0,861	271,139 = -0,861

INFORMACE O STAVBĚ


OBECNÍ DŮM:	1NP+1PP
ZÁZEMÍ TECH. SLUŽEB:	1NP
PŮVODNÍ ZASTAVĚNÁ PLOCHA:	339 m ²
NOVÁ ZASTAVĚNÁ PLOCHA:	327 m ²
PLOCHA PARCELY:	567 m ²
NOVÉ PROCENTO ZASTAVĚNÍ:	57,7%

POZNÁMKY

- RAMPA PRO OSOBY S OMEZENOU SCHOPNOSTÍ POHYBU A ORIENTACE, NA OBOU STRANÁCH OPATŘENA ZABRADLUM SE SPODNÍ TÝČI VE VÝŠCE 225 mm, MADLEM VE VÝŠCE 900 mm A PŘERUŠENA VODOROVNOU PODESTOU O DÉLCE 1500 mm.
- ZJEDNODUŠENÍ MÍSTNÍ KOMUNIKACE A NAVRŽENÍ MAX. DOVOLENÉ RYCHLOSTI NA 30 km/h. OPATŘENÍ NUTNO DOPLNIT O PŘÍSLUŠNÉ DOPRAVNÍ ZNAČENÍ
- OPRAVA MK; NAHRAZENÍ STÁVAJÍCÍ NEVYHODNÍ SVRCHNÍ VRSTVY VOZOVKY ZA NOVOU ASFALTOVOU SMĚS
- NOVÝ DRATĚNÝ PLOT, VÝŠKA 2,0m, OCELOVÉ POPLASTOVANÉ SLOUPKY DO BETONOVÝCH PATEK, DRATĚNÉ POPLASTOVANÉ PLETIVO, VČETNĚ VSTUPNÍ BRANKY ŠÍŘKY 1,5m
- KÁŠNA NEBUDE NÁPOJENA NA VODOVODNÍ ŘÁD, BUDE MÍT POULZE SAMOSTATNÍ ZÁSOBNIK NA VODU
- RETENČNÍ NÁDRŽ MUSÍ BÝT DVOUPÁSTOVÁ K OBETONOVÁNÍ, MÁ BÝT SCHOPNA VZDOROVAT TLAKU PODZEMNÍ VODY, BUDE OSAZENA DOMOVNÍ VODÁRNOU PRO ZPĚTNÉ VYUŽITÍ DEŠŤOVÉ VODY JAKO ÚŽITKOVÉ



0,000 = 272,000 m n.m., B.p.v. / SOUŘADNICOVÝ SYSTÉM S-JTSK

PŘEDMĚT	BAKALÁŘSKÁ PRÁCE			FAKULTA STAVEBNÍ ústav pozemního stavitelství
VYPRACOVAL	Vojtěch Švejnoha			
VEDOUČÍ PRÁCE	Ing. arch. Ivana Košíčková PhD			
STAVEBNÍK	Obec Dobročkovice, Dobročkovice 92, 683 33			
MÍSTO STAVBY	RD č.p. 111, parc. č. St. 144, Dobročkovice, 683 33			
NÁZEV STAVBY	REKONSTRUKCE Přestavba býv. hospody na Obecní dům			
STAVEBNÍ OBJEKT			FORMÁT	4xA4
ČÁST	SLOŽKA č.2 - SITUAČNÍ VÝKRESY		DATUM	06/20
OBSAH:	KOORDINAČNÍ SITUACE		STUPEŇ PD	DPS
			MEŘITKO 1:250	Č. VÝKRESU C.02